С. Н. СОКОЛОВ, П. П. УВАРОВ,
А. Ф. БЕЛАВИН, В. А. КАМЕНЕЦКИЙ

МАЛЫЙ ГЕОГРАФИЧЕСКИЙ АТЛАС

СОСТАВЛЕН ПО ПРОГРАММЕ, ВЫРАБОТАННОЙ ИНСТИТУТОМ МЕТОДОВ ШКОЛЬНОЙ РАБОТЫ

★

Допущено Научно-педагогической секцией Государственного ученого совета

ИЗДАНИЕ ШЕСТОЕ

350—450 тысяч

ГОСУДАРСТВЕННОЕ ИЗДАТЕЛЬСТВО
МОСКВА ★ 1930 ★ ЛЕНИНГРАД

Библиотека "Руниверс"

Библиотека "Руниверс"

ПЕРЕЧЕНЬ КАРТ

	Стр.
План и карта	1
Центрально-промышленный район Евразия Крымский полуостров	2
Украина и Крым	3
Ленинградская область и Карельская АССР	4
Московская, Западная и Ивановская промышленные области	5
Урал и Поволжье	6
Кавказ	7
Казакстан, Узбекистан, Туркменистан и Таджикистан	8
Дальний Восток	9
СССР	10
СССР (температура и осадки) СССР (почвы и растительность)	12
СССР (ископаемые) СССР — Европ. часть (ископаемые) СССР — Европ. часть (запасы топлива и важн. электростанции)	13
Полушария	14
Рельеф Европы	16
Европа	17
Западная Европа	18
Ближний Восток	19
Рельеф Азии	20
Азия	21
Рельеф Африки	22
Африка	23
Рельеф Северной Америки	24
Северная Америка	25
Рельеф Южной Америки	26
Южная Америка	27
Рельеф Австралии и Океании	28
Австралия и Океания	29
Мировая карта	30
Сферы влияния важнейших мировых держав Важнейшие культурные растения	32

Границы на картах — по данным НКВД на 25/VIII—30г. Карта пятилетнего плана будет дана в следующем издании.

Главлит № А—78495 Гиз Р—70 № 42681 Заказ № 1569 3 п. л. Тираж 100 000

Типография Госиздата «Красный пролетарий». Москва, Краснопролетарская, 16.

Библиотека "Руниверс"

ОБЩИЕ СВЕДЕНИЯ О ЗЕМЛЕ

Возраст Земли вычисляется весьма приблизительно; некоторые ученые определяют его более чем в 1 000 млн. лет.

Орбита Земли = 930 млн. *км*. Среднее расстояние Земли от Солнца = 149 млн. *км*; 1 января Земля бывает ближе всего к Солнцу (145,7 млн. *км*).
1 июля Земля бывает дальше всего от Солнца (151,8 млн. *км*).

До центра Земли около 6 300 *км*. Экваториальный радиус = 6 377 *км*, полярный радиус = 6 356 *км*., т. е. полярный радиус короче на 21 *км*, следовательно, Земля сжата. Длина окружности экватора = 40 070 *км*. Длина окружности меридиана = 40 003 *км*.

Самая глубокая скважина (артезианская) в Европе — Чуховская (в Силезии) — 2 240 *м*, в С. Америке — в Пенсильвании — 2 450 *м* [1].

Температура на дне Чуховской скважины определена в 83°.

ДЛИНА ДНЯ

	На экваторе	На 10° широты	20° широты	30° широты	40° широты	50° широты	60° широты	66½° широты
Самый длинный день...	12 ч.	12 ч. 35 м.	13 ч. 13 м.	13 ч. 56 м.	14 ч. 51 м.	16 ч. 9 м.	18 ч. 30 м.	24 ч.
Самый короткий день...	12 ч.	11 ч. 25 м.	10 ч. 47 м.	10 ч. 4 м.	9 ч. 9 м.	7 ч. 51 м.	5 ч. 30 м.	0

	На 66½° широты	70° широты	80° широты	90° широты (полюс)
Солнце не заходит.....	1 сутки	65 суток	134 суток	186 суток
Солнце не восходит.....	1 сутки	60 суток	127 суток	179 суток

[1] Фермонтская (в Аллеганах) — 2 310 *м*.

Библиотека "Руниверс"

ВЕЛИЧИНА ЧАСТЕЙ СВЕТА С ОСТРОВАМИ

Азия	44 млн. *кв. км*	Европа	10 млн. *кв. км*
Африка	30 » » »	Австралия	9 » » »
С. Америка	24 » » »	Антарктида	14 » » »
Ю. Америка	18 » » »		
		Вся суша	149 млн. *кв. км*

НАСЕЛЕНИЕ ЧАСТЕЙ СВЕТА *(по последним данным)*

Азия	1 033 000 000	Африка	146 500 000
С. Америка (с Центральн.)	159 300 000	Европа	479 000 000
Ю. » (» »)	76 500 000	Австралия и Океания	9 000 000
		Население всей Земли	1 903 300 000

Самое северное поселение человека находится в Гренландии под 79° с. ш.; самое южное — под 59° ю. ш. Самое высокое поселение человека находится в Тибете на высоте 5 000 *м* и в Перу — 5 210 *м*.

ВЕЛИЧИНА ОКЕАНОВ

Великий	180 млн. *кв. км*	Индийский	75 млн. *кв. км*
Атлантический	106 » » »		
		Все океаны	361 млн. *кв. км*

ВЕЛИЧИНА БОЛЬШИХ ПОЛУОСТРОВОВ

Индостан	3 750 000 *кв. км*	Балканский	468 000 *кв. км*
Аравия	2 730 000 » »	**Камчатка**	264 000 » »
Индо-Китай	2 200 000 » »	Малайский	237 000 » »
Лабрадор	1 300 000 » »	Корея	218 000 » »
Скандинавский	800 000 » »	Апеннинский	149 000 » »
Пиренейский	584 000 » »	**Кольский**	120 000 » »
Мал. Азия	506 000 » »	Флорида	110 000 » »

ВЕЛИЧИНА БОЛЬШИХ ОСТРОВОВ

Гренландия	2 200 000 *кв. км*	Ява	126 000 *кв. км*
Новая Гвинея	775 000 » »	Куба	120 000 » »
Борнео	755 000 » »	Ньюфаундленд	111 000 » »
Мадагаскар	585 000 » »	Исландия	104 000 » »
Суматра	435 000 » »	**Новая Земля**	92 000 » »
Нов. Зеландия	265 000 » »	Ирландия	84 000 » »
Великобритания	230 000 » »	**Сахалин**	75 000 » »
Нипон (Хондо)	226 000 » »	Гаити	77 000 » »
Целебес	180 000 » »	Цейлон	65 000 » »

Библиотека "Руниверс"

ВЫСОЧАЙШИЕ ВЕРШИНЫ
(в метрах)

В Азии:	Эверест	8 880	В СССР:	Пик Ленина	7 139
» »	Мустаг-Ата	7 860		Эльбрус	5 629
» Америке:	Аконкагуа	7 040		Казбек	5 043
» »	Мак-Кинли	6 240		Белуха	4 540
» Африке	Килиманджаро	6 010		Тельпос-ис	1 680
» Европе	Монблан	4 810		Роман-Кош	1 543

ДЕЙСТВУЮЩИЕ ВУЛКАНЫ

Название	Высота в метрах	Последнее извержение	Название	Высота в метрах	Последнее извержение
Котопахи (Ю. Америка)	5 943	1906 г.	Мауна Лоа (о-ва Гавайи)	4 170	1914 г.
Орисаба (С. Америка)	5 560	1779 »	Этна (Сицилия)	3 274	1928 »
Ключевская сопка (Камчатка)	4 916	1889 »	Везувий (Италия)	1 223	1923 »
Авачинская сопка (Камчатка)	2 720	1926 »	Фузияма (Япония)	3 780	1792 »
			Эребус (Антарктида)	4 054	—

ПЛОЩАДЬ БОЛЬШИХ ОЗЕР
(в квадратных километрах)

Каспийское	438 000	Мичиган	58 000
Верхнее озеро	82 000	**Байкал**	34 000
Оз. Виктория-Ньянца	69 000	**Балхаш**	18 740
Аральское	64 000	**Ладожское**	18 000
Гурон	60 000	**Онежское**	9 752

ДЛИНА РЕК[1]
(в километрах)

Миссисипи-Миссури	7 200	**Обь** (от слияния Бии и Катуни)	3 295
Нил	6 400	**Амур** (от слияния Шилки и Аргуни)	2 946
Амазонка	5 500	Инд	2 900
Ян-цзы-цзян (Голубая)	5 200	Дунай	2 800
Конго	4 700	Ганг	2 700
Хуан-хэ (Желтая)	4 700	**Сыр-дарья**	2 684
Лена	4 428	**Аму-дарья**	2 351
Нигер	4 200	**Днепр**	2 283
Волга	3 640	**Урал**	1 937
Енисей	3 619	**Дон**	1 920
Парана	3 600	**Печора**	1 707
Иртыш	3 502		

[1] По Ю. М. Шокальскому.

Библиотека "Руниверс"

ПРОЛИВЫ					
Название	Длина	Ширина (наименьшая)	Название	Длина	Ширина (наименьшая)
Босфор	28,5 *км*	0,7 *км*	Баб-Эль-Мандеб . . .	50 *км*	17,5 *км*
Дарданеллы	71 »	1,3 »	**Беринга**	60 »	75 »
Гибралтар	39 »	13 »	Сингапурский	50 »	16,5 »
Магелланов	600 »	4 »			

КАНАЛЫ				ТУННЕЛИ	
Название	Длина	Ширина (на дне)	Глубина	Название	Длина
Суэцкий (открыт в 1869 г.)	161 *км*	38 *м*	10,5 *м*	Симплонский (Швейцария)	19,7 *км*
Панамский (» 1914 г.)	81 »	91,4 »	13,7 »	Сен-Готардский (Швейцария)	14,9 »
Кильский (» 1895 г.)	99 »	44 »	11,0 »	**Сурамский** (Кавказ) .	3,9 »
Великий канал (Китай) .	1 200 »	—	—		

ТЕМПЕРАТУРА							
Города	Января	Июля	Средняя годовая	Города	Января	Июля	Средняя годовая
Верхоянск [1] . .	— 48	+ 15	— 16	Нью-Йорк . .	— 1	+ 23	+ 11
Якутск	— 43	+ 19	— 11	Пекин	— 5	+ 26	+ 12
Иркутск . . .	— 22	+ 19	— 2	Севастополь .	+ 2	+ 23	+ 12
Ленинград . .	— 9	+ 17	+ 3,7	Тифлис . . .	0	+ 24	+ 13
Москва	— 11	+ 19	+ 4	Токио	+ 3	+ 26	+ 14
Варшава . . .	— 4	+ 18,5	+ 7	Рим	+ 7	+ 25	+ 15
Берлин	— 1	+ 18	+ 9	Нов. Орлеан .	+ 12	+ 27	+ 20
Лондон	+ 3	+ 17	+ 9,5	Каир	+ 12	+ 30[2]	+ 21
Париж	+ 2	+ 18	+ 10	Сингапур . .	+ 26	+ 28	+ 27

[1] Морозы в Верхоянске бывают около — 70°.
[2] Наибольшая температура + 57,6° наблюдалась в Калифорнии (Долина смерти).

Библиотека "Руниверс"

МИРОВЫЕ ЗАПАСЫ И ДОБЫЧА ПОЛЕЗНЫХ ИСКОПАЕМЫХ[1]

МИРОВЫЕ ЗАПАСЫ КАМЕННОГО УГЛЯ
(АНТРАЦИТА, КАМЕННОГО И БУРОГО УГЛЕЙ)

США	3 838 млрд. *т*	Германия	254 млрд. *т*
Канада	1 235 » »	Англия (с Ирландией)	189 » »
Китай	996 » »	Польша	155 » »
СССР	475 » »		

Запас каменного угля на всем земном шаре исчисляется в 7 339 млрд. тонн.

ДОБЫЧА КАМЕННОГО УГЛЯ
(в миллионах тонн)

	1913 г.	1928 г.		1913 г.	1928 г.
Мировая добыча	1 342	1 438	Франция	41	52
США	517	517	СССР	29	34
Германия	291	330	Бельгия	23	27
Англия	292	241	Польша	—	41

МИРОВЫЕ ЗАПАСЫ НЕФТИ
(в миллионах тонн)

СССР	2 883	США	606
Южная Америка	1 360	Голландская Индия	456
Персия и Месопотамия	900	Япония (с Формозой)	185
Мексика	700	Канада	150

Запас нефти на всем земном шаре исчисляется в 7 697 млн. тонн.

ДОБЫЧА НЕФТИ
(в миллионах тонн)

	1913 г.	1928 г.		1913 г.	1928 г.
Мировая добыча	54	184	Мексика	3,8	7,6
США	34	125	Персия	0,2	5,6
Венецуэла	—	16	Румыния	1,8	4,3
СССР	9,2	12	Голландская Индия	1,5	4

ДОБЫЧА ЗОЛОТА
(в тысячах килограммов)

	1913 г.	1928 г.		1913 г.	1928 г.
Мировая добыча	692	611	Канада	25	59
Южная Африка	274	322	СССР	40	33 (1927 г.)
США	133	68	Австралия	79	18

[1] Данные для Германии и Франции представлены в современных границах.

Библиотека "Руниверс"

ВЫПЛАВКА МЕДИ
(в тысячах тонн)

	1913 г.	1928 г.		1913 г.	1928 г.
Мировая выплавка	1 018,5	1 693,5	Япония	66,5	66,0
США	555,4	838,7	Мексика	52,8	65,5
Чили	42,3	290,0	Испания	24,0	27,8
Бельгийское Конго	7,5	112,5	СССР	34,3	22
Канада	34,9	92,0	Югославия	—	15

МИРОВАЯ ДОБЫЧА ЖЕЛЕЗНОЙ РУДЫ
(в миллионах тонн)

	1913 г.	1928 г.		1913 г.	1928 г.
Мировая добыча	161,6	—	Франция	22,0	4,3
США	63,0	63,1	Алжир	1,3	2,1
Англия	16,2	11,4	Чехо-Словакия	—	1,8
Люксембург	7,3	7,0	Ньюфаундленд	1,4	1,4
Германия	7,4	6,5	Тунис	0,5	0,9
СССР	9,5	5,9	Польша	—	0,7
Испания	9,8	5,5	Италия	0,6	0,6
Швеция	7,4	4,7	Куба	1,6	0,4

ВЫПЛАВКА ЧУГУНА
(в миллионах тонн)

	1913 г.	1928 г.		1913 г.	1928 г.
Мировое произв.	79,2	88,5	Бельгия	2,5	3,9
США	31,5	38,7	СССР	4,1	3,3
Германия	19,3	11,8	Люксембург	2,5	2,7
Франция	5,2	10,1	Польша	—	0,7
Англия	10,4	6,7	Швеция	0,7	0,4

ПРОИЗВОДСТВО СТАЛИ
(в миллионах тонн)

	1913 г.	1928 г.		1913 г.	1928 г.
Мировое произв.	76,0	109,4	СССР	4,4	4,2
США	31,7	51,1	Бельгия	2,5	3,0
Германия	18,5	14,5	Люксембург	1,3	2,6
Франция	4,7	9,4	Италия	0,8	2,0
Англия	7,7	8,7	Польша	—	1,4

Библиотека "Руниверс"

СБОР ПШЕНИЦЫ
(в миллионах тонн)

	1909—1913 гг. (среднее)	1928 г.		1909—1913 гг. (среднее)	1928 г.
Мировой сбор	100,7	125,6	Франция	8,6	7,6
США	18,7	24,6	Аргентина	4,0	6,5
СССР	18,6	23,4	Италия	5,0	6,2
Канада	5,3	14,5	Германия	4,1	3,9
Индия	9,5	7,9	Испания	3,5	3,3

СБОР ЯЧМЕНЯ
(в миллионах тонн)

	1909—1913 гг. (среднее)	1928 г.		1909—1913 гг. (среднее)	1928 г.
Мировой сбор	37,0	42,7	Японня	2,0	1,8
США	4,0	7,8	Испания	1,6	1,8
СССР	8,4	5,7	Польша	—	1,5
Германия	3,0	3,3	Англия (с Ирландией)	1,4	1,1
Канада	1,0	3,0	Франция	1,0	1,2

СБОР КУКУРУЗЫ
(в миллионах тонн)

	1909—1913 гг. (среднее)	1928 г.		1909—1913 гг. (среднее)	1928 г.
Мировой сбор	104,8	108,8	Бразилия	3,7	—
США	69,0	72,2	Румыния	2,7	2,8
Аргентина	4,8	8,2	Югославия	—	1,8
СССР	1,3	5,6	Испания	0,7	0,6

СБОР РИСА
(в миллионах тонн)

	1909—1913 гг. (среднее)	1928 г.		1909—1913 гг. (среднее)	1928 г.
Мировой сбор	78,1	88,0	Ява и Мадура	4,7	5,2
Индия	48,6	49,6	Корея	1,8	2,4
Япония	9	10,9	Формоза	0,8	1,2
Индо-Китай	5,3	6,4	США	0,4	0,8

СБОР ХЛОПКА
(в тысячах тонн)

	1909—1913 гг. (среднее)	1928 г.		1909—1913 гг. (среднее)	1928 г.
Мировой сбор	4 760	5 470	Китай	483	—
США	2 826	2 809	СССР	295	254
Индия	777	1 065	Бразилия	91	107
Египет	315	273			

Библиотека "Руниверс"

СКОТОВОДСТВО
(в тысячах голов)

Страны	Лошади	Крупный рогатый скот	Овцы	Свиньи
Мировой итог (1926 г.)	103 000	567 000	597 000	185 500
СССР (1927 г.)	31 300	67 800	134 300	20 000
Германия (1928 г.)	3 718	18 414	3 635	20 106
Франция (1927 г.)	2 927	14 941	10 693	6 020
Англия (1928 г.)	1 293	7 973	24 516	3 391
Польша (1927 г.)	4 100	8 600	1 900	6 300
Румыния (1927 г.)	1 900	4 600	13 000	3 133
Испания (1926 г.)	634,5	3 794	20 067	5 267
США (1929 г.)	14 029	55 751	47 171	54 956
Аргентина (1922 г.)	9 432,4	37 065	30 672	1 437
Бразилия (1920 г.)	5 253,7	34 271	7 933	16 169
Канада (1928 г.)	3 376	8 793	3 416	4 497
Индия (1926 г.)	2 155,7	182 646	35 144	—
Австралия (1924 г.)	2 292,5	13 358	80 110	898
Новая Зеландия (1927 г.)	326,8	3 470	25 400	500
Южная Африка (1924 г.)	848,4	9 606	32 003	778

ДЛИНА ЖЕЛЕЗНЫХ ДОРОГ (к концу 1925 г.)

Название государства	В тысячах километров	Название государства	В тысячах километров
Австралия	48,5	Мексика	26,5
Австрия	7,0	Польша	19,4
Англия (с Ирландией)	39,3	Румыния	11,9
Аргентина	37,8	США (с Аляской)	404,2
Бельгия	11,1	СССР (1930 г.)	80
Бразилия	30,5	Турция	3,0
Британская Индия	62,1	Франция	53,6
Венгрия	9,5	Чехо-Словакия	14,0
Германия	58,0	Чили	8,7
Египет	7,9	Швейцария	5,8
Испания	15,6	Швеция	15,7
Италия	21,1	Югославия	9,2
Канада	64,5	Южно-Африканский союз	18,9
Китай	12,0	Япония	22,6

Библиотека "Руниверс"

ПРОСТРАНСТВО И НАСЕЛЕНИЕ СССР
(по последним данным)

Республики и автономные области	Площадь (в тыс. кв. *км*)	Население (в тыс. жит.)	Столица или главный город	Население (в тыс. жит.)
СССР	21 259,5	147 013	Москва	2 124
1. РСФСР	19 694,0	100 858	Москва	2 124
2. БССР	126,7	4 983	Минск	132
3. УССР	451,7	29 040	Харьков	417
4. ЗСФСР	184,5	5 850	Тифлис	293
5. Туркменская ССР	491,2	1 031	Ашхабад	47
6. Узбекская ССР	168,0	4 237	Самарканд	105
7. Таджикская ССР	141,8	1 032	Сталинабад	4
Национальные объединения				
I. РСФСР				
Республики:				
1. Башкирская АССР	151,0	2 665	Уфа	98
2. Бурято-Монгольск. АССР	376,0	524	Верхнеудинск	29
3. Дагестанская АССР	54,2	788	Махач-Кала	32
4. Казакская АССР	2 983,0	6 507	Алма-Ата	45
5. Карельская АССР	143,3	268	Петрозаводск	27
6. Киргизская АССР	195,1	1 035	Фрунзе	36
7. Крымская АССР	25,3	714	Симферополь	88
8. Немцев Поволжья АССР (входит в Н.-Волжск. край)	26,8	570	Покровск	34
9. Татарская АССР	68,6	2 592	Казань	179
10. Чувашская АССР (Нижегородск. край)	18,3	879	Чебоксары	9
11. Якутская АССР	3 937,0	289	Якутск	10
Автономные области:				
1. Адыгейская авт. обл. (Северо-Кавк. край)	3,1	114	Краснодар	162
2. Вотская авт. обл. (Нижегор. край)	30,0	784	Ижевск	63
3. Ингушетия авт. обл. (Сев.-Кав. край)	3,2	75	Владикавказ	78
4. Кабард.-Балкарск. авт. обл.	12,2	204	Нальчик	12
5. Калмыцкая авт. обл. (Ниж.-Волж. край)	74,5	151	Элиста	—
6. Кара-Калпак. авт. обл. (вход. в Казакск. АССР)	124,0	337	Турт-Куль	4
7. Карачаевск. авт. обл. (Сев.-Кав. край)	8,0	64	Микоян-Шахар	—
8. Коми (Зырянск.) авт. обл.	396,0	223	Сыктывкар	4
9. Марийская авт. обл. (Нижегородск. кр.)	23,5	482	Йошкар-Ола	4
10. Мордовская авт. обл. (Средне-Волж. кр.)	—	—	Саранск	—
11. Ойротская авт. обл. (Сибирск. край)	90,0	99	Улала	—
12. Северная Осетия авт. обл. (С.-Кавк. кр.)	6,0	152	Владикавказ	5
13. Черкесская авт. обл. » » »	1,6	37	—	—
14. Чеченская авт. обл. » » »	10,0	415	Грозный	97
II. УССР.				
1. Молдавская АССР	8,3	572	Балта	23
III. ЗСФСР.				
I. Азербайджанская ССР	84,7	2 314	Баку	453
1) Нахичеванская АССР	5,4	104	Нахичевань	8
2) Нагорного Карабаха авт. обл.	4,2	125	Степанакерт	3
II. Армянская ССР	30,9	873	Эривань	66
III. Грузинская ССР	68,9	2 666	Тифлис	293
1) Абхазская ССР	8,1	201	Сухум	20
2) Аджарская АССР	2,6	131	Батум	48
3) Юго-Осетинская авт. обл.	3,7	87	Цхинвали	6
IV. Таджикская ССР				
1) Горно-Бадахшанская авт. обл.	—	2	Хорог	—

Библиотека "Руниверс"

ГОРОДА СССР
(с населением свыше 50 000)

Названия	Население по переписи 1926 г.	Названия	Население по переписи 1926 г.
Москва (1929)	2 124 500	Орел	77 895
Ленинград	1 651 000	Житомир	76 711
Киев	513 789	Тамбов	76 399
Баку (с промысл.-завод. район.)	452 808	Севастополь	74 703
Одесса	420 888	Армавир	74 533
Харьков	417 186	Барнаул	74 243
Ташкент	323 613	Кострома	73 730
Ростов-на-Дону с Нахичеванью	308 284	Наманган	73 640
Тифлис	292 973	Андижан	73 465
Н. Новгород (с Канавиным)	225 345	Архангельск	72 634
Саратов	215 369	Красноярск	72 383
Днепропетровск	187 570	Ульяновск	72 284
Казань	179 207	Луганск	71 864
Астрахань	176 530	Коканд	69 324
Самара	175 662	Новороссийск	67 955
Краснодар	162 524	Зиновьевск	66 686
Омск	161 615	Эривань	66 413
Тула	152 677	Ижевск	63 211
Сталинград	148 370	Орехово-Зуево	62 738
Свердловск (с Верхне-исетским заводом)	136 404	Новочеркасск	62 274
Минск	131 803	Вятка	62 097
Оренбург	123 284	Чита	61 624
Новосибирск	120 701	Благовещенск	61 161
Воронеж	120 017	Челябинск	59 226
Ярославль	114 282	Кременчуг	58 876
Иваново-Вознесенск	111 443	Херсон	58 809
Владивосток	107 980	Ставрополь Кавказский	58 657
Тверь	106 307	Вологда	57 976
Сталин	105 835	Винница	57 969
Самарканд	105 206	Ганджа	57 394
Николаев	104 945	Семипалатинск	56 871
Иркутск	98 964	Серпухов	55 949
Витебск	98 857	Запорожье	55 729
Курск	98 794	Бердичев	55 613
Уфа	98 550	Рыбинск	55 494
Грозный (с промыслами)	97 095	Пятигорск	54 672
Томск	92 418	Козлов	54 390
Пенза	91 924	Майкоп	53 028
Полтава	91 895	Калуга	51 565
Симферополь	88 340	Дмитриевск (УССР)	51 511
Таганрог	86 465	Бобруйск	51 296
Гомель	86 409	Рязань	50 919
Пермь	84 815	Тюмень	50 355
Смоленск	78 520	Сызрань	50 293
Владикавказ	78 347	Могилев (БССР)	50 222

Библиотека "Руниверс"

ОБЛАСТИ И КРАЯ РСФСР

Название	Площадь в тыс. кв. км	Население в тыс. жит.	Администр. центр	Население в тыс. жит.
Ленинградская область	314	5 500	Ленинград	1 651
Северный край	1 119	2 375	Архангельск	73
О-ва Северного Полярного и Белого морей	100[1]	4 400	—	—
Западная область	164	6 547	Смоленск	78
Московская область	158	11 069	Москва	2 124
Ивановская промышл. обл.	124	4 372	Иваново-Вознесенск	111
Нижегородский край	268	7 771	Нижний-Новгород	225
Средне-Волжский край	235	7 468	Самара	176
Нижне-Волжский край	329	5 339	Саратов	215
Северо-Кавказский край	294	8 364	Ростов-на-Дону	308
Центрально-Черноземная обл.	192	11 114	Воронеж	120
Уральская область	1 710	6 800	Свердловск	136
Западно-Сибирский край	1 232	8 106	Новосибирск	121
Восточно-Сибирский край	3 570	2 967	Иркутск	99
Дальне-Восточный край	2 324	1 509	Хабаровск	43

ПРОИЗВОДСТВО И ДОБЫЧА В СССР И В ГЛАВНЕЙШИХ ГОСУДАРСТВАХ

(в млн. тонн)

	Годы	Весь мир (без СССР)	В том числе				СССР[2]
			Соедин. Штаты	Англия	Германия	Франция	
1. Добыча угля	1928	1 180	517	241	151	52	35
	1933	1 320	543	253	173	68	75
2. Выработка стали	1928	109	51	9	14	10	4
	1933	129	56	9	18	13	10
3. Потребление хлопка	1928	25	6,7	3	2,7		0,3
	1933	28	7,3	3	3,0		0,7
4. Добыча нефти	1928	174	120	—	—	—	11
	1933	92	74	—	—	—	22

[1] Без земли Фритиофа Нансена (б. Франца Иосифа)

[2] По СССР — 1927/28 и 1932/33 гг.

Библиотека "Руниверс"

ПЯТИЛЕТНИЙ ПЛАН РАЗВИТИЯ ПРОМЫШЛЕННОСТИ СССР

I. ДОБЫЧА И ПРОИЗВОДСТВО В СССР

		1913 г.	1927/28 г.	1928/29 г.	1929/30 г.	1930/31 г.	1931/32 г.	1932/33 г.
1. Каменный уголь	млн. тонн	29	35	41	47	53	63	75
2. Нефть	» »	9	12	13	15	17	19	22
3. Руда железная	» »	9,2	6	7	10	13	15	19
4. Чугун	» »	4	3	4	5	6	8	10 (17)[1]
5. Сталь (мартен)	» »	4	4	5	6	6	8	10
6. Медь	тыс »	—	28	35	44	58	74	85
7. Цинк	» »	—	3	5	16	28	54	77
8. Кирпич	млн. штук	2 144	1 785	2 600	4 200	5 900	7 800	9 300
9. Суперфосфат	тыс. тонн	55	150	261	480	1 100	2 050	3 400
10. Плуги	» штук	—	1 130	1 800	2 250	3 150	4 000	5 000
11. Уборочные машины	» »	—	237	316	350	450	560	700
12. Комбайны	штук	—	—	—	—	5	55	490 (40 000)[1]
13. Тракторы колесные	тыс. штук	—	1	3	5	8	20	55 (170)[1]
14. Автомобили (грузов. и легков.)	» »	—	—	—	—	—	—	100 (200)[1]
15. Хлоп.-бум. пряжа	» тонн	271	328	362	400	460	525	620
16. Шерстяная ткань	млн. м.	95	97	105	124	152	193	270
17. Льняная ткань	» »	—	165	162	217	283	375	500
18. Сахарный песок	тыс. тонн	1 290	1 340	1 340	1 600	1 900	2 200	2 600
19. Галоши	млн. пар	28	37	42	46	51	60	75
20. Обувь	» »	—	23	42	50	60	70	80

II. ЗАТРАТЫ НА СТРОИТЕЛЬСТВО ПО ГЛАВНЕЙШИМ ОТРАСЛЯМ ПРОМЫШЛЕННОСТИ

(в млн. руб.)

Наименование отраслей промышленности	1927/28 г.	1928/29 г.	1929/30 г.	1930/31 г.	1931/32 г.	1932/33 г.	Итого за 5 лет
1. Топливная	347	379	469	510	530	532	2 420
2. Горнодобывающая	11	28	35	45	55	65	228
3. Металлическая	367	450	670	890	950	975	3 935
4. Электротехническая	20	28	31	35	39	49	182
5. Строит. материалы	68	104	181	189	202	185	861
6. Текстильная	173	175	237	290	322	317	1 341
7. Швейная	5	3	7	9	8	9	37
8. Кожевенно-обувная	29	26	30	30	32	33	151
9. Пищевкусовая	88	95	120	142	210	255	822

[1] Увеличение по решению ЦК ВКП (б).

Библиотека "Руниверс"

СХЕМА С.С.С.Р.

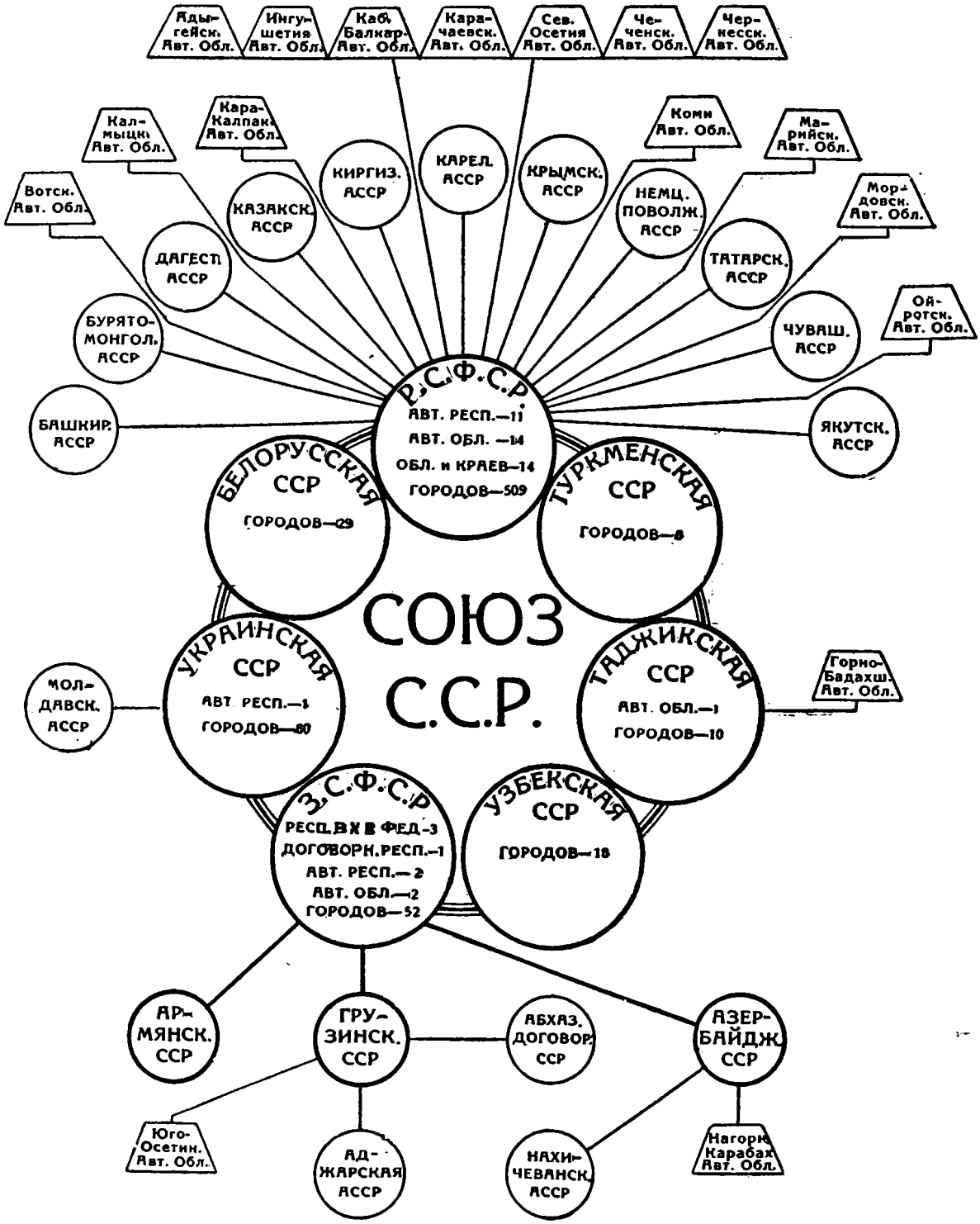

Библиотека "Руниверс"

АСТРОНОМИЧЕСКИЕ СВЕДЕНИЯ

Планеты	Астрономические знаки	Среднее расстояние от Солнца в млн. *км*	Диаметр в *км*	Время обращения вокруг Солнца	Время вращения около оси	В какое время доходит свет от Солнца
Солнце . . .	☉	—	1 390 000	—	25 суток	—
Меркурий . .	☿	58	4 900	88 суток	88 »	3 мин.
Венера . . .	♀	108	12 200	225 »	225 »	6 »
Земля . . .	♁	149	12 757	365 сут. 5 час. 48 мин. 46 сек.	23 часа 56 мин. 4 с.	8 »
Марс . . .	♂	227	6 800	687 суток	$24^1/_2$ час.	13 »
Юпитер . .	♃	777	142 700	11 лет 315 сут.	10 час.	43 »
Сатурн . . .	♄	1 424	128 800	29 » 167 »	$10^1/_4$ »	1 час 19 мин.
Уран	⛢	2 869	50 000	84 года 7 »	$10^3/_4$ »	2 » 38 »
Нептун . . .	♆	4 487	53 000	164 » 280 »	?	4 » 8 »
Луна		Удалена от Земли на 60 земных радиусов (384 400 *км*)	3 500	Луна обращается вокруг Земли в 27,3 суток	27,3 суток	Около 3 мин.

Библиотека "Руниверс"

ДОПОЛНИТЕЛЬНЫЕ НОВЫЕ СВЕДЕНИЯ [1])

ДОБЫЧА ПОЛЕЗНЫХ ИСКОПАЕМЫХ В 1929 Г.

ДОБЫЧА КАМЕННОГО УГЛЯ
(в миллионах тонн)

Мировая добыча	—	Польша	46
США	546	СССР	40
Германия	338	Япония	32
Англия	261	Бельгия	27
Франция	55		

ДОБЫЧА НЕФТИ
(в миллионах тонн)

Мировая добыча	203	Мексика	6,5
США	137	Персия	5,6
Венецуэла	19	Румыния	4,7
СССР	14	Голландская Индия	4,7

ВЫПЛАВКА МЕДИ
(в тысячах тонн)

Мировая выплавка	1 922,4	Мексика	79,2
США	909,9	Япония	73,8
Чили	315,0	СССР	38
Бельгийское Конго	135,0	Югославия	21,0
Канада	108,0	Испания	—

ВЫПЛАВКА ЧУГУНА
(в миллионах тонн)

Мировое производство	96,5	Люксембург	2,8
США	42,7	Япония	1,5
Германия	13,4	Польша	0,7
Франция	10,3	Испания	0,6
Англия	7,7	Италия	0,6
СССР	4,3	Швеция	0,5
Бельгия	4,0		

ПРОИЗВОДСТВО СТАЛИ
(в миллионах тонн)

Мировое производство	117,8	СССР	4,7
США	56,1	Бельгия	4,0
Германия	16,2	Люксембург	2,6
Англия	9,6	Италия	2,1
Франция	9,5	Польша	1,5

[1]) Так как первый лист сведений для этого издания был напечатан одновременно с предыдущим изданием, то в настоящем издании дать последние сведения в систематическом порядке не представилось возможным.

Библиотека "Руниверс"

СЕЛЬСКОЕ ХОЗЯЙСТВО В 1929 г.

СБОР ПШЕНИЦЫ
(в миллионах тонн)

СССР	21,1	Италия	7,0
США	20,2	Испания	4,0
Индия	8,5	Германия	3,5
Франция	7,6	Аргентина	3,4
Канада	7,5		

СБОР ЯЧМЕНЯ
(в миллионах тонн)

СССР	7,3	Испания	2,1
США	6,8	Польша	1,6
Германия	2,9	Франция	1,3
Канада	2,0	Англия (с Ирландией)	1,1
Япония	1,7		

СБОР КУКУРУЗЫ
(в миллионах тонн)

США	66,5	Югославия	4,0
Аргентина	8,5	Бразилия (1928 г.)	3,3
Румыния	6,1	Испания	0,6
СССР	4,2		

СБОР РИСА
(в миллионах тонн)

Индия	49,6	Корея	2,7
Япония	10,9	Формоза	—
Индо-Китай	—	США	0,8
Ява и Мадура	5,3		

СБОР ХЛОПКА В 1930 Г.
(в тысячах тонн)

Мировой сбор	4 383	Китай (1928 г.)	352
США	2 853	Египет	315
Индия	858	Бразилия (1929 г.)	93
СССР (предварит. сведения)	400		

Библиотека "Руниверс"

Дополнения к табл. «Пространство и население СССР», стр. 11:

1) Столица Узбекск. ССР — город *Ташкент*.
2) Столица Молдавск. АССР — город *Тирасполь*.
3) В состав РСФСР входит новая Хакасская АССР.

Дополнения к табл. «Добыча и производство в СССР», стр. 14.

Увеличение на 1932/33 продукции следующ. отраслей промыш. по постановл. XVI съезда ВКП:

Каменный уголь	130 млн. тонн.	Медь	265 тыс. тонн.
Нефть	46 « «	Обувь	190 млн. пар.
Сталь (мартен)	20 « «	Цемент	100 млн. бочек.

СКОТОВОДСТВО

(в тысячах голов)

Страны	Лошади	Крупный рогат. скот	Овцы	Свиньи
СССР (1930 г.)	35 200	71 100	151 800	23 000
Германия (1929 г.)	3 611	18 000	3 475	19 920
Франция (1929 г.)	2 938	15 005	10 415	6 017
Англия (1929 г.)	1 160	7 188	23 658	2 506
Польша (1930 г.)	4 046	9 056	2 523	4 829
Румыния (1928 г.)	1 939	4 558	12 941	3 076
Испания (1927 г.)	—	3 688	20 529	5 032
США (1930 г.)	13 440	57 967	48 913	52 600
Канада (1928 г.)	3 376	8 930	3 728	4 382
Индия (1927 г.)	—	184 564	35 085	—
Австралия (1928 г.)	2 090	11 564	100 610	878
Новая Зеландия (1929 г.)	298	3 444	29 011	577
Южно-Африканск. Союз (1928 г.)	—	10 478	42 500	833

ДЛИНА ЖЕЛЕЗНЫХ ДОРОГ

Название государства	В тысячах километров	Название государства	В тысячах километров
Австралия (1928 г.)	48,5	Мексика (1927 г.)	30,4
Австрия (1928 г.)	7,0	Польша (1929 г.)	24,2
Англия (с Ирландией) (1928 г.) .	39,3	Румыния (1927 г.)	14,9
Аргентина (1929 г.)	37,8	США (с Аляской) (1928 г.) . .	420,3
Бельгия (1929 г.)	11,3	СССР (1930 г.)	80
Бразилия (1929 г.)	31,7	Турция (1929 г.)	5,2
Британская Индия (1929 г.) . . .	65,5	Франция (1928 г.)	53,6
Венгрия (1928 г.)	9,5	Чехо-Словакия (1928 г.)	14,0
Германия (1928 г.)	58,3	Чили (1928 г.)	8,7
Египет (1928 г.)	8,0	Швейцария (1929 г.)	5,8
Испания (1929 г.)	16,3	Швеция (1929 г.)	16,7
Италия (1929 г.)	21,5	Югославия (1929 г.)	10,0
Канада (1929 г.)	65,6	Южно-Африканск. союз (1928 г.) .	21,4
Китай (1925 г.)	12,4	Япония (1928 г.)	22,6

Библиотека "Руниверс"

НАСЕЛЕНИЕ СССР
по данным 1930 г.

Союзные и автономные республики	Население в тыс. жит.
СССР	158 514
1. РСФСР	108 928
2. БССР	5 300
3. УССР	31 200
4. ЗСФСР	6 344
5. Туркменская ССР	1 098
6. Узбекская ССР	5 652
7. Таджикская ССР	
Автоном. Респ. РСФСР	
1. Башкирская АССР	2 897
2. Бурято-Монгольская АССР	558
3. Дагестанская АССР	812
4. Казакская АССР	7 077
5. Карельская АССР	284
6. Киргизская АССР	1 083
7. Крымская АССР	791
8. Немцев Поволжья АССР	631
9. Татарская АССР	2 664
10. Чувашская АССР	924
11. Якутская АССР	291
ЗСФСР	
I. Азербайджанская ССР	2 477
II. Армянская ССР	1 009
III. Грузинская ССР	2 857

ГОРОДА СССР
по последним данным

Название	Население
Москва	2 412 300
Ленинград	1 950 500
Баку	526 000
Ростов на Дону (с Нахичеванью)	379 970
Н.-Новгород (с Кунав.)	257 760
Саратов	237 526
Днепропетровск	232 925
Самара	197 718
Свердловск	172 350
Новосибирск	146 000
Воронеж	142 028
Иваново-Вознесенск	157 700
Смоленск	89 239
Архангельск	81 600
Хабаровск	85 000
Эривань	81 000
Ганджа	68 415
Ашхабад	51 593

Админ. центры автоном. обл.	Население (в тыс. ж.) Данные 1926
Элиста (Калм. авт. обл.)	5
Микоян-Шахар (Карач.)	2
Саранск (Мордовск.)	15
Улала (Ойротск. авт. обл.)	6
Владикавказ (С. Осет.)	78
Хорог (Горно-Бадахш.)	1

ОБЛАСТИ И КРАЯ РСФСР

Название	Население (в тыс. жит.)	Название	Население (в тыс. жит.)
Ленинградская обл.	5 995	Нижне-Волжск. край	5 848
Северный край	2 375	Северо-Кавказский край	9 209
О-ва Сев. Поляр. и Белого морей	4	Центрально-Черноз. обл.	11 825
Западная область	6 778	Уральская область	7 555
Московская пром. обл.	11 069	Восточно-Сибирск. край	2 913
Ивановская « «	4 504	Западно-Сибирск. край	8 136
Нижегородский край	7 771	Дальне-Восточный край	1 510
Средне-Волжский край	7 468		

Библиотека "Руниверс"

ПЛАН и КАРТА

Часть Красной площади в Москве.

Вид Кремля в Москве.

План части Красной площади в Москве.*

План Кремля в Москве.[1]

План центра Москвы.

План окрестностей Москвы.

* План дан до линии пунктира на рисунке Фабрика Зоопарк

1) В красном квадрате помещается план предыдущего масштаба

Библиотека "Руниверс"

Библиотека "Руниверс"

Библиотека "Руниверс"

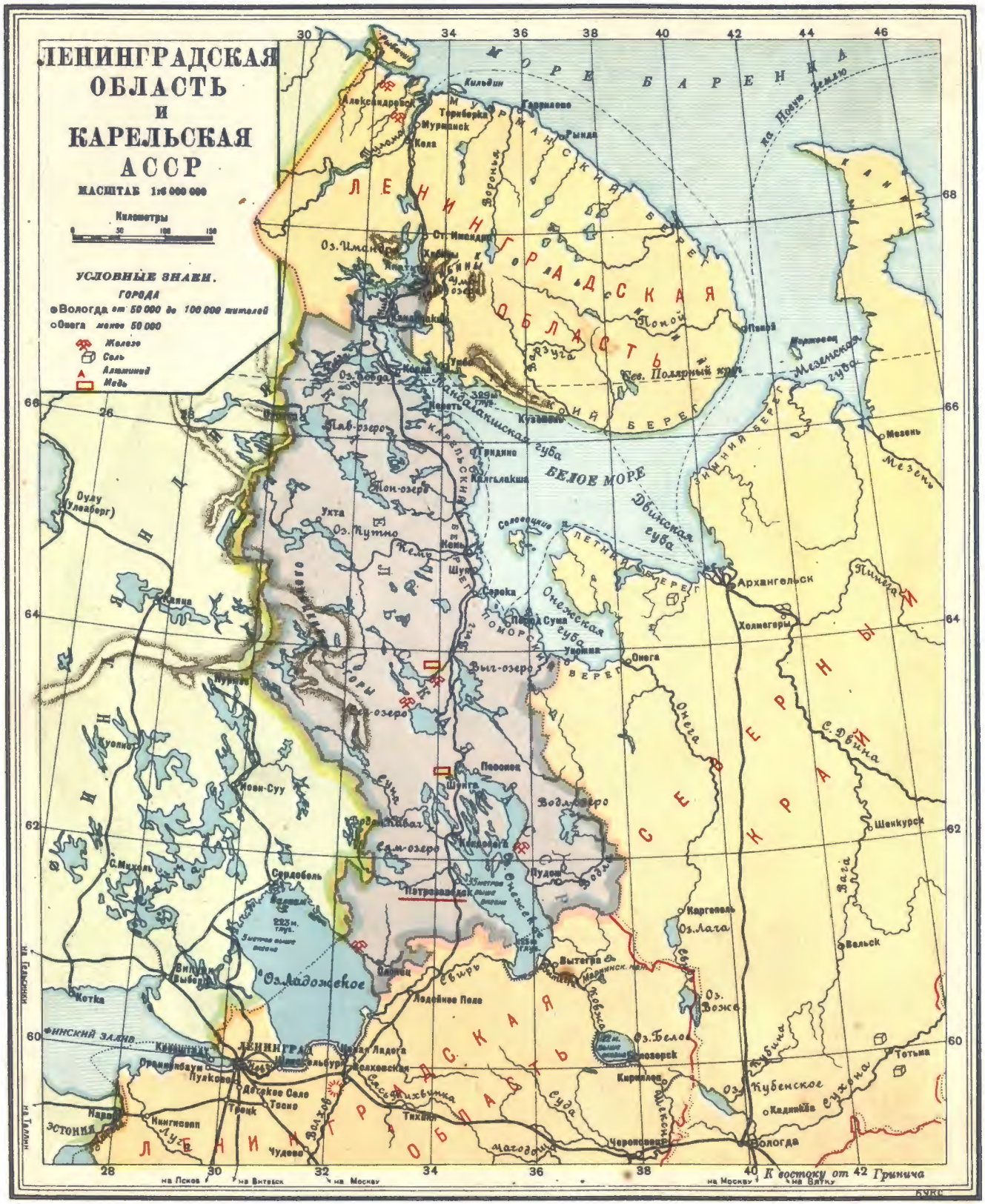

Южную часть Ленинградской Области смотри на карте № 5.

Библиотека "Руниверс"

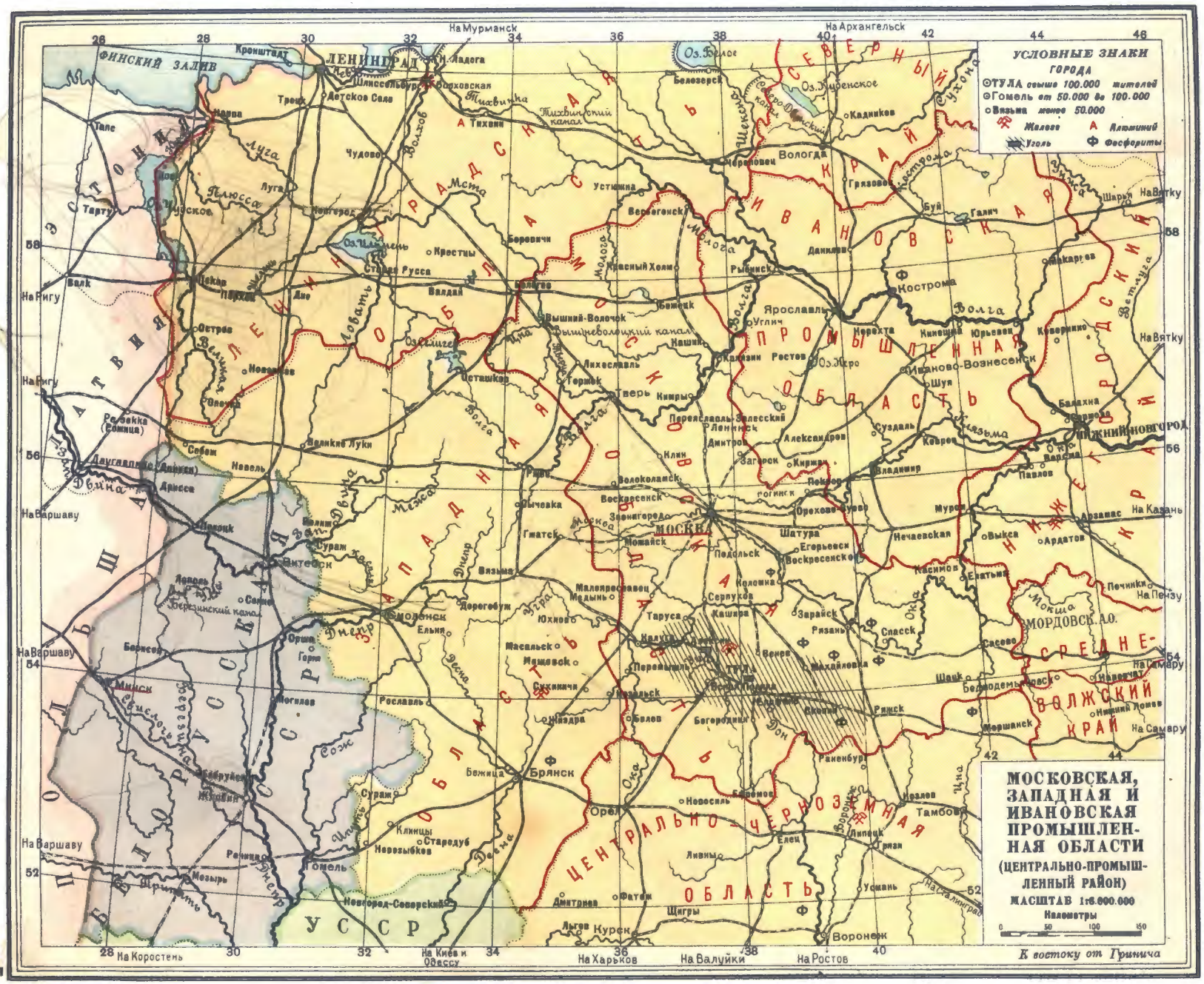
МОСКОВСКАЯ, ЗАПАДНАЯ И ИВАНОВСКАЯ ПРОМЫШЛЕННАЯ ОБЛАСТИ
(ЦЕНТРАЛЬНО-ПРОМЫШЛЕННЫЙ РАЙОН)
МАСШТАБ 1:6.000.000
Километры
0 50 100 150
УСЛОВНЫЕ ЗНАКИ
ГОРОДА
ТУЛА свыше 100.000 жителей
Гомель от 50.000 до 100.000
Вязьма менее 50.000
Железо
Алюминий
Уголь
Фосфориты
ЛЕНИНГРАД
МОСКВА
НИЖНИЙ НОВГОРОД
МОРДОВСК. А.О.
ЦЕНТРАЛЬНО-ЧЕРНОЗЕМНАЯ ОБЛАСТЬ
ВОЛЖСКИЙ КРАЙ
СЕВЕРНЫЙ КРАЙ
ЗАПАДНАЯ ОБЛАСТЬ
ИВАНОВСКАЯ ПРОМЫШЛЕННАЯ ОБЛАСТЬ
ЛЕНИНГРАДСКАЯ ОБЛАСТЬ
ЭСТОНСКАЯ ССР
ЛАТВИЙСКАЯ ССР
ЛИТОВСКАЯ ССР
БЕЛОРУССКАЯ ССР
УССР
ФИНСКИЙ ЗАЛИВ
На Мурманск
На Архангельск
На Рыбинск
На Ригу
На Варшаву
На Коростень
На Киев и Одессу
На Харьков
На Валуйки
На Ростов
На Вятку
На Казань
На Пензу
На Самару
На Сталинград
К востоку от Гринича

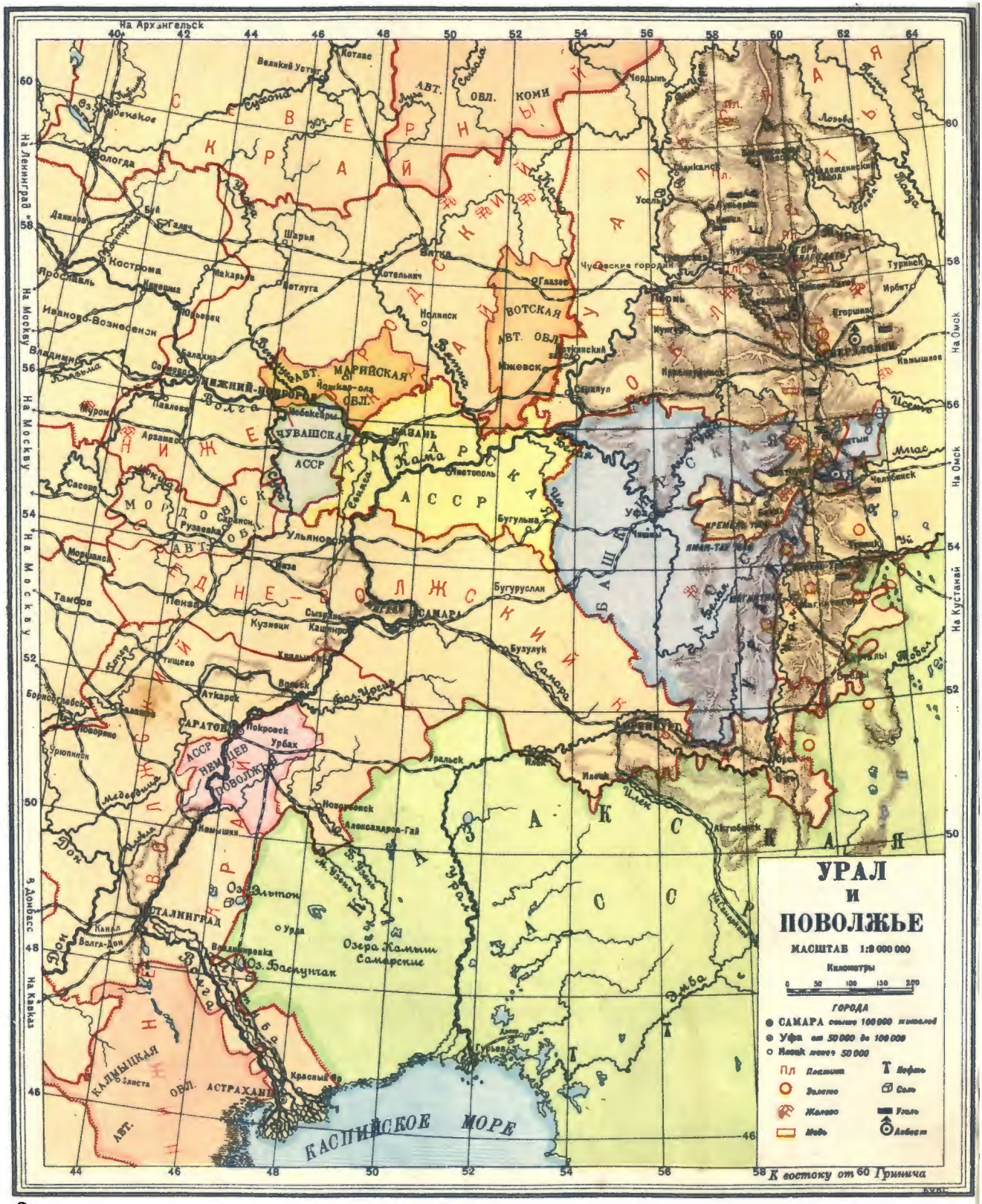

Библиотека "Руниверс"

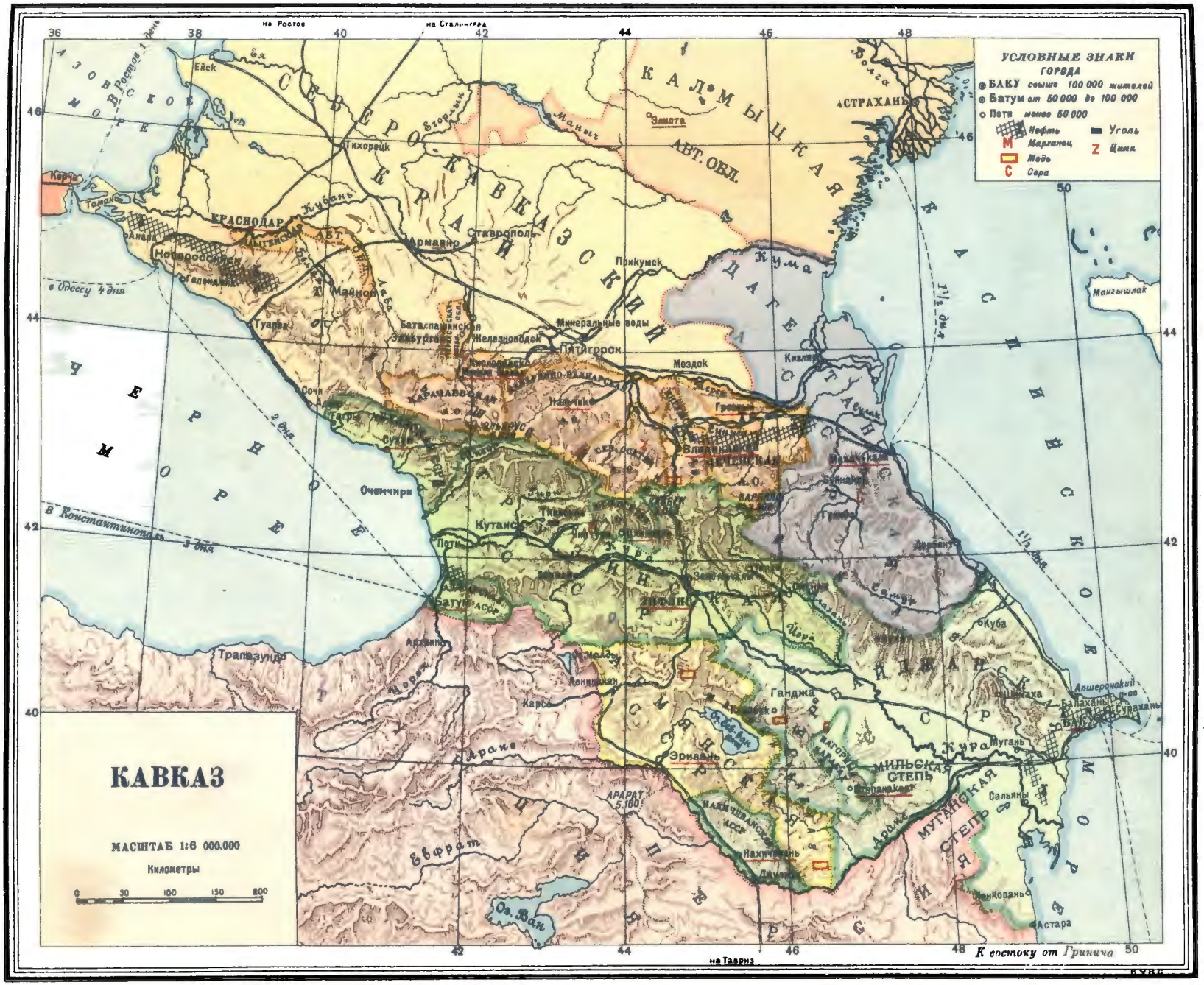

Библиотека "Руниверс"

Библиотека "Руниверс"

Библиотека "Руниверс"

СССР
МАСШТАБ 1:25 000 000
Километры
НОРВЕГИЯ
ШВЕЦИЯ
БОТНИЧЕСКИЙ ЗАЛИВ
ФИНЛЯНДИЯ
БАЛТИЙСКОЕ МОРЕ
ГЕРМАНИЯ
ПОЛЬША
БЕЛОЕ МОРЕ
БАРЕНЦЕВО МОРЕ
НОВАЯ ЗЕМЛЯ
ЗЕМЛЯ ФРАНЦА ИОСИФА
ЗЕМЛЯ ГЕРЦОГА ЭРНСТА
ЗЕМЛЯ ВИЛЬЧЕКА
ЗЕМЛЯ ВРАНГЕЛЯ
ПРОЛИВ ДЕ-ЛОНГА
ЧУКОТСКИЙ
СЕВЕРНОЕ МОРЕ
ЛЕДОВИТОЕ МОРЕ
Северная земля
Мыс Челюскин
МОРЕ ЛАПТЕВЫХ
ВОСТОЧНО-СИБИРСКОЕ МОРЕ
ТАЙМЫР
ЯКУТСКАЯ АССР
ЗАПАДНО-СИБИРСКИЙ
ЗАПАДНО-СИБИРСКИЙ КРАЙ
ЗАПАДНО-СИБИРСКИЙ ОБЛ.
ОБЛ. ОЙРОТСКАЯ
ОЙРОТСКАЯ АВТ.
КАЗАКСКАЯ АССР
ГОЛОДНАЯ СТЕПЬ
КАРАКАЛПАКСКАЯ АВТ. ОБЛ.
ТУРКМЕНСКАЯ ССР
УЗБЕКСКАЯ ССР
ТАДЖИКСКАЯ АВТ. РЕСПУБ.
КИРГИЗСКАЯ А. С. С. Р.
ТАШКЕНТ
ТАЛИНАВАД
ТАДЖИКИСТАН
АФГАНИСТАН
ПЕРСИЯ
ТУРЦИЯ
ЧЕРНОЕ МОРЕ
КАСПИЙСКОЕ МОРЕ
АЗОВСКОЕ МОРЕ
АРАЛЬСКОЕ МОРЕ
ОХОТСКОЕ МОРЕ
МОРЕ БЕРИНГА
МОРЕ САХАЛИНА
ЯПОНСКОЕ МОРЕ
ЯПОНИЯ
ХОККАЙДО
ТОКИО
КИТАЙ
МОНГОЛИЯ
МОНГОЛЬСКАЯ АССР
УЛАН БАТОР
МАНДЖУРИЯ
ПЕКИН
Тянь-Цзинь
Дайрен
Рионзюн
Мукден
Харбин
Сеул
Нагасаки
Осака
Киото
Иокогама
Иркутск
Красноярск
Томск
Новосибирск
Свердловск
Челябинск
Пермь
Казань
Москва
Ленинград
Архангельск
Мурманск
Киев
Одесса
Ростов
Баку
Тифлис
Ереван
Тегеран
Ташкент
Самарканд
Ашхабад
Бухара
Алма-Ата
Фрунзе
Кашгар
Яркенд
Тарим
Якутск
Охотск
Хабаровск
Владивосток
Петропавловск-Камчатский
Нижне-Колымск
Средне-Колымск
Верхне-Колымск
Нижне-Камчатск
Верхне-Камчатск
Мурманск
Архангельск
Вологда
Ленинград
Москва
Тула
Воронеж
Саратов
Самара
Уфа
Пермь
Свердловск
Челябинск
Курган
Тобольск
Омск
Барнаул
Новосибирск
Иркутск
Чита
Якутск
Хабаровск
Владивосток
Петропавловск-Камчатский
Нижне-Камчатск
Верхне-Камчатск
Нижне-Колымск
Средне-Колымск
Верхне-Колымск

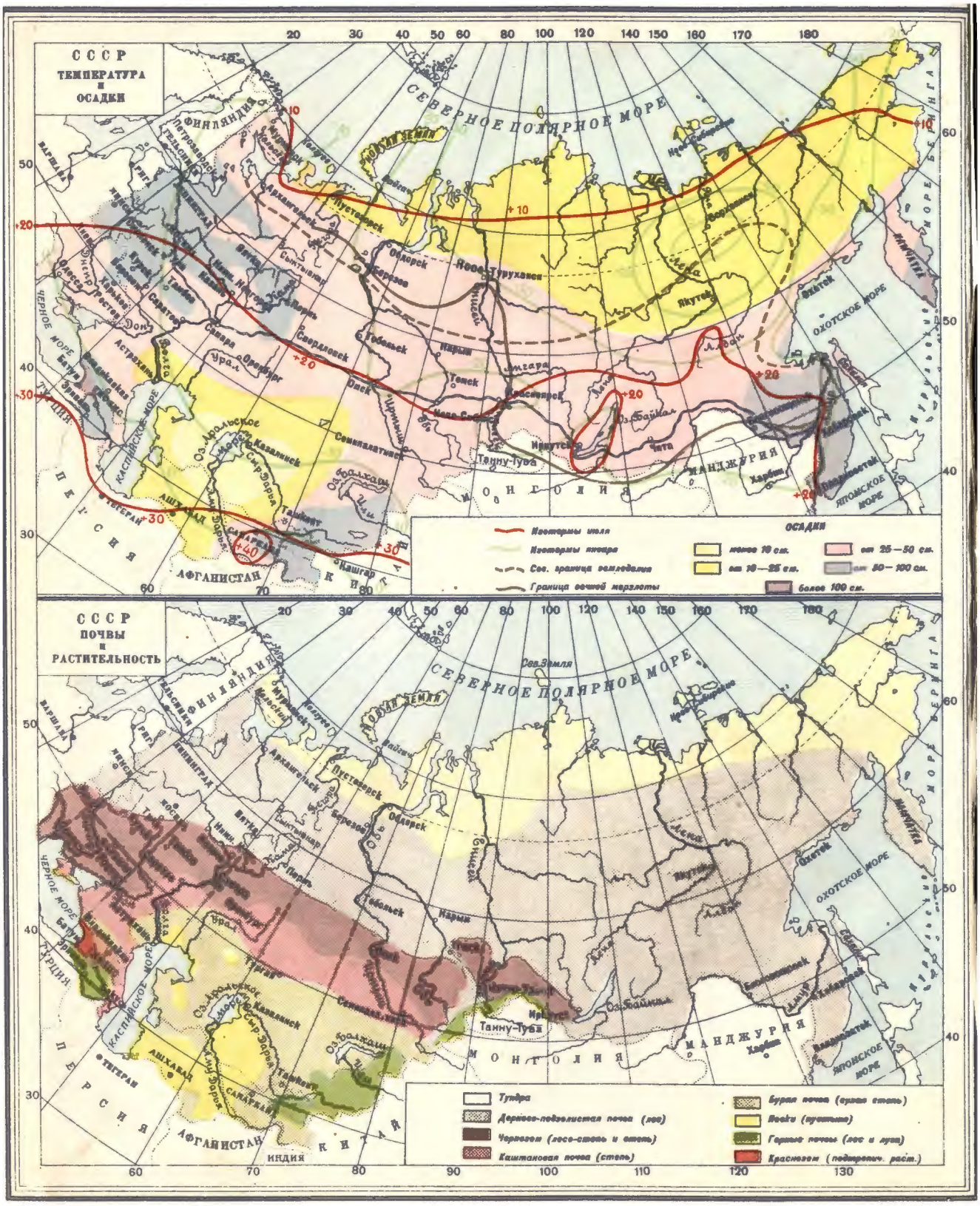

Библиотека "Руниверс"

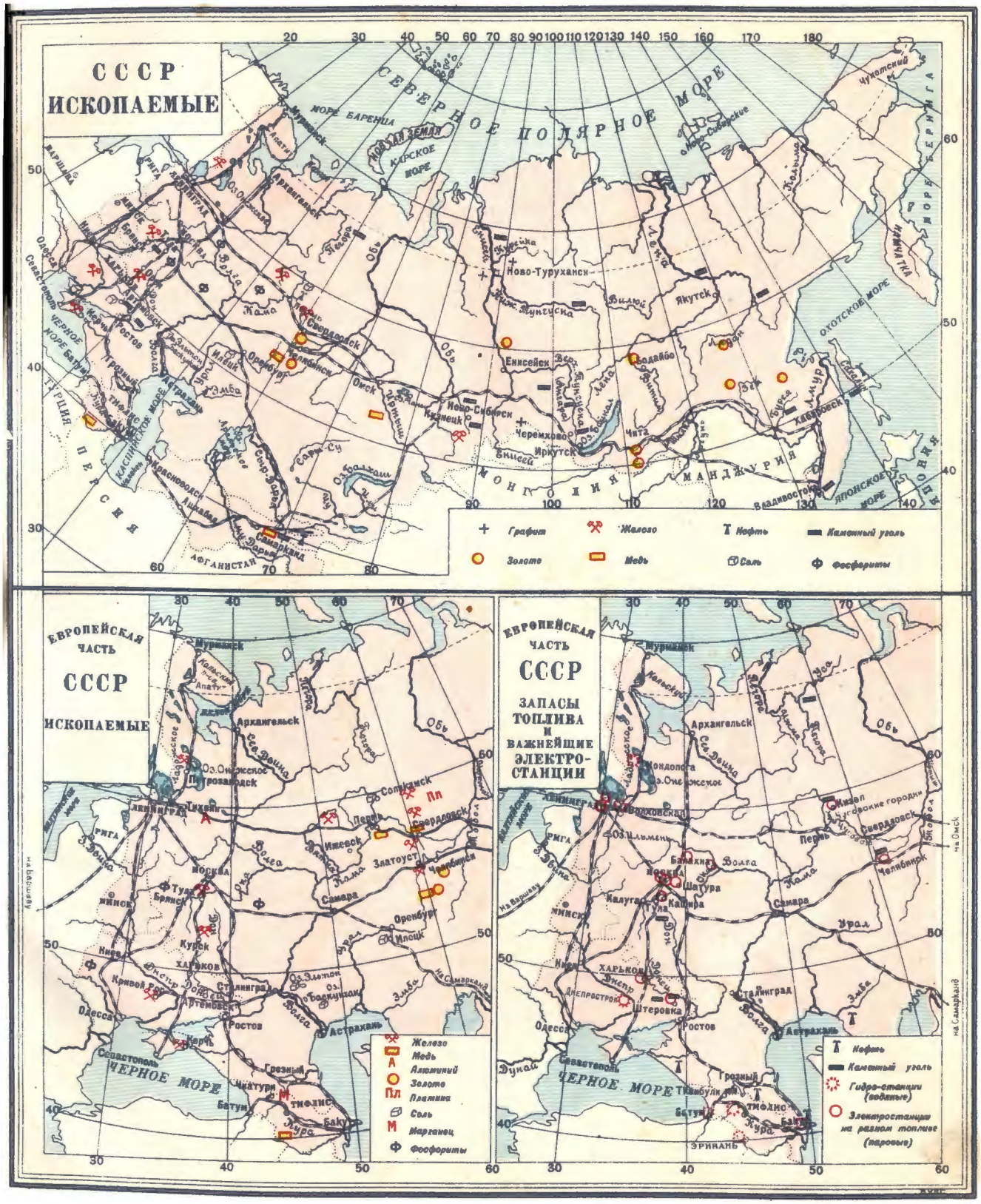

Библиотека "Руниверс"

ЗАПАДНОЕ ПОЛУШАРИЕ

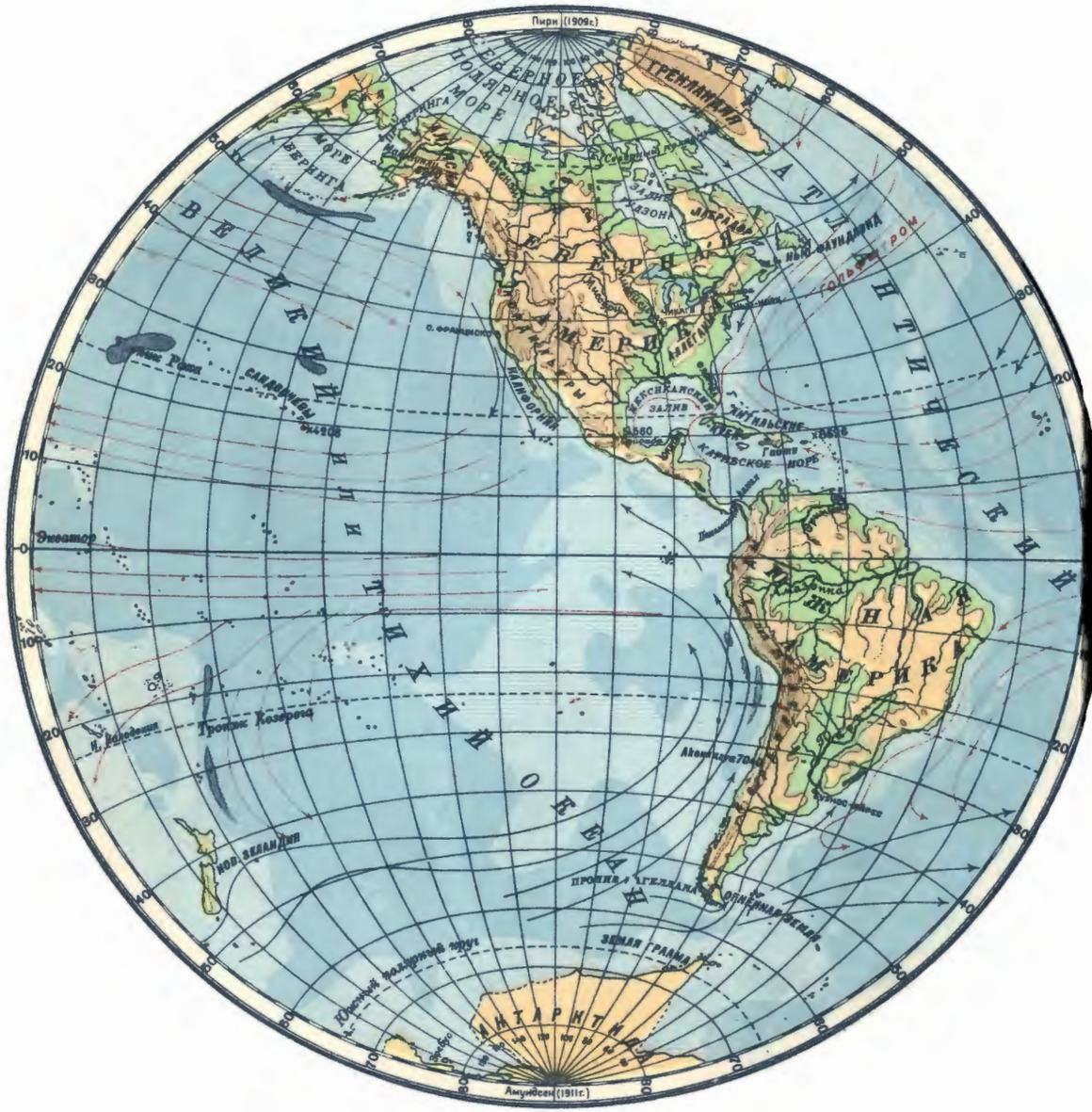

ВОСТОЧНОЕ ПОЛУШАРИЕ

Средний масштаб
1 120 000 000.

0 1000 2000 3000 4000 5000 6000

Морские течения
теплые
холодные
вулканы

Библиотека "Руниверс"

Библиотека "Руниверс"

Библиотека "Руниверс"

Библиотека "Руниверс"

БЛИЖНИЙ ВОСТОК
МАСШТАБ
1:20.000.000
Километры
ГОРОДА
более 1.000.000 жителей
от 500.000 до 1.000.000
от 100.000 до 500.000
менее 100.000
Т нефть
К востоку от 60 Гринича
ЧЕРНОЕ МОРЕ
СРЕДИЗЕМНОЕ МОРЕ
КАСПИЙСКОЕ МОРЕ
ПЕРСИДСКИЙ ЗАЛИВ
КРАСНОЕ МОРЕ
АЗОВСКОЕ МОРЕ
Мертвое море
Аральское море
Оз. Ван
Оз. Урмия
Оз. Гамун
Оз. Чаркар Тенгиз
Оз. Кожсомолец
Залив Кара-Бугаз
Залив Кизил-Орда
Залив Бендер-Е-Пехлеви
Залив Бендер-Аббас
Залив Маскат
Залив Акаба
Залив Суез
Суэцкий канал
Ормузский пр.
Бабель-Мандебский пр.
Босфор
Дарданеллы
Гибралтар
Мессина
Сицилия
Крит
Кипр
Родос
Мальта
Корсика
Сардиния
Балеарские о-ва
Канарские о-ва
Мадейра
Азорские о-ва
Сицилия
Крит
Кипр
Родос
Мальта
Корсика
Сардиния
Балеарские о-ва
Канарские о-ва
Мадейра
Азорские о-ва
Будапешт
Белград
Бухарест
Варна
Константинополь
Адрианополь
Пловдив (Филиппополь)
Брусса
Анкара
Смирна
Кара-Гиссар
Конья
Трапезунд
Батум
Тифлис
Баку
Эрзерум
Диарбекир
Тавриз
Ленкорань
Бендер-Е-Пехлеви
Мешхед
Кушка
Герат
Бейрут
Дамаск
Иерусалим
Иоппия
Александрия
Порт-Саид
Суез
Синай
Каир
Асуан
Тропик Рака
Вади-Гальфа
Джидда
Мекка
Медина
Рияд
Неджд
Мосул
Багдад
Басра
Кувейт
Мохаммера
Шираз
Бендер-Бушир
Бендер-Аббас
Маскат
Оман
Договорный Оман
Эль-Хасса
Эль-Катар
Керманшах
Исфаган
Кирман
Тегеран
Астрахань
Ростов
Новороссийск
Севастополь
Одесса
Харьков
Казалинск
Кзыл-Орда
Ташкент
Бухара
Чарджуй
Ашхабад
Красноводск
Мангышлак
Усть-Урт
Кара-Кум
Кызыл-Кум
Сыр-Дарья
Амударья
Хивинский оазис
Каспийское море
Черное море
Средиземное море
Красное море
Персидский залив
Аравийское море
Индийский океан
Средиземное море
Атлантический океан
Сирия
Ирак
Иордания
Палестина
Египет
Судан
Эфиопия
Аравия
Иран
Афганистан
Турция
Греция
Болгария
Югославия
Румыния
Венгрия
Чехословакия
Австрия
Германия
Италия
Франция
Испания
Португалия
Марокко
Алжир
Тунис
Ливия
Египет
Судан
Эфиопия
Сомали

ФИЗИЧЕСКАЯ КАРТА
АЗИИ
Высокие горы и нагорья
Обширные равнины
Низменности, полупустыни
Пустыни
Ледники
Высокие горы и нагорья
Высокие горы и нагорья
Высокие горы и нагорья

АЗИЯ
МАСШТАБ 1:60 000 000
Километры
0 500 1000 1500
ГОРОДА
города гиганты
свыше 1000 000 жителей
от 500 000 до 1000 000
от 100000 до 500 000
менее 100 000
Плотность населения
На 1 кв. км жителей:
менее 1-го
от 1 до 25
от 25 до 100
более 100
К востоку от Гринича
МОРЕ БАРЕНЦА
КАРСКОЕ МОРЕ
МОРЕ БЕРИНГА
ОХОТСКОЕ МОРЕ
ЯПОНСКОЕ МОРЕ
ЖЕЛТОЕ МОРЕ
ВОСТОЧНО-КИТАЙСКОЕ МОРЕ
ЮЖНО-КИТАЙСКОЕ МОРЕ
ЗАЛИВ БЕНГАЛЬСКИЙ
ЗАЛИВ СИАМСКИЙ
ЗАЛИВ ОМАНСКИЙ
ЗАЛИВ ЛИОНСКИЙ
ЗАЛИВ ЛИОНСКИЙ
ИНДИЙСКИЙ ОКЕАН
ЛЕНИНГРАД
МОСКВА
КОНСТАНТИНОПОЛЬ
КАИР
ПЕКИН
ТЯНЬЦЗИНЬ
ШАНХАЙ
ОСАКА
ТОКИО
ГОНКОНГ
МАНИЛА
БАНГКОК
САЙГОН
СИНГАПУР
БАТАВИА
КАЛЬКУТТА
БОМБЕЙ
МАДРАС
ДЕЛИ
БЕНАРЕС
ТЕГЕРАН
БАГДАД
ТАШКЕНТ
ОМСК
НОВО-СИБИРСК
ИРКУТСК
ЯКУТСК
ХАБАРОВСК
ВЛАДИВОСТОК
ХАРБИН
МУКДЕН
НАНКИН
КАНТОН
ХАНЬ-КОУ
ЛХАССА
КАБУЛ
ТАШКЕНТ
ТОБОЛЬСК
ЕНИСЕЙСК
ТОМСК
КРАСНОЯРСК
ЧИТА
БЛАГОВЕЩЕНСК
НИКОЛАЕВСК
ПЕТРОПАВЛОВСК
Тропик Рака
Экватор
Полярный круг
Меридиан Гринвича
Меридиан Парижа
Меридиан Пулкова
Меридиан Ленинграда
Меридиан Москвы
Меридиан Константинополя
Меридиан Каира
Меридиан Пекина
Меридиан Тяньцзиня
Меридиан Шанхая
Меридиан Осаки
Меридиан Токио
Меридиан Гонконга
Меридиан Манилы
Меридиан Бангкока
Меридиан Сайгона
Меридиан Сингапура
Меридиан Батавиа
Меридиан Калькутты
Меридиан Бомбея
Меридиан Мадраса
Меридиан Тегерана
Меридиан Багдада
Меридиан Ташкента
Меридиан Омска
Меридиан Новосибирска
Меридиан Иркутска
Меридиан Якутска
Меридиан Хабаровска
Меридиан Владивостока
Меридиан Харбина
Меридиан Мукдена
Меридиан Нанкина
Меридиан Ханькоу
Меридиан Лхассы
Меридиан Кабула
Меридиан Ташкента
Меридиан Тобольска
Меридиан Енисейска
Меридиан Томска
Меридиан Красноярска
Меридиан Иркутска
Меридиан Читы
Меридиан Благовещенска
Меридиан Николаевска
Меридиан Петропавловска
Меридиан Верхоянска
Меридиан Обдорска
Меридиан Архангельска
Меридиан Мурманска
Меридиан Смирны
Меридиан Анкары
Меридиан Тифлиса
Меридиан Баку
Меридиан Тегерана
Меридиан Багдада
Меридиан Каира
Меридиан Александрии
Меридиан Иерусалима
Меридиан Дамаска
Меридиан Мекки
Меридиан Медины
Меридиан Адена
Меридиан Маската
Меридиан Бенареса
Меридиан Лагора
Меридиан Пешавара
Меридиан Гайдарабада
Меридиан Гоа
Меридиан Калькутты
Меридиан Мандалая
Меридиан Рангуна
Меридиан Коломбо
Меридиан Пондишери
Меридиан Калинута
Меридиан Пенанга
Меридиан Сингапура
Меридиан Палембанга
Меридиан Батавиа
Меридиан Сурабайи
Меридиан Флореса
Меридиан Тимора
Меридиан Лембаты
Меридиан Сиднея
Меридиан Новой Гвинеи
Меридиан Целебеса
Меридиан Суматры
Меридиан Борнео
Меридиан Сиама
Меридиан Индокитая
Меридиан Бирмы
Меридиан Тибета
Меридиан Монголии
Меридиан Киргизской степи
Меридиан Сибири
Меридиан Индии
Меридиан Аравийского залива
Меридиан Персидского залива
Меридиан Красного моря
Меридиан Черного моря
Меридиан Каспийского моря
Меридиан Аральского моря
Меридиан Балхаша
Меридиан Тибета
Меридиан Тарима
Меридиан Лоб-нора
Меридиан Кульджа
Меридиан Кашгара
Меридиан Ферганской долины
Меридиан Самарканда
Меридиан Бухары
Меридиан Хивы
Меридиан Ашхабада
Меридиан Красноводска
Меридиан Кызыл-Орда
Меридиан Оренбурга
Меридиан Уральска
Меридиан Тюмени
Меридиан Свердловска
Меридиан Челябинска
Меридиан Барнаула
Меридиан Белухи
Меридиан Кызыл
Меридиан Улан-Баторо
Меридиан Нерчинска
Меридиан Алтай
Меридиан Ирбита
Меридиан Ямбурга
Меридиан Ленинграда
Меридиан Москвы
Меридиан Ярославля
Меридиан Нижнего Новгорода
Меридиан Казани
Меридиан Самары
Меридиан Саратова
Меридиан Астрахани
Меридиан Ростова
Меридиан Воронежа
Меридиан Тамбова
Меридиан Пензы
Меридиан Тулы
Меридиан Орла
Меридиан Курска
Меридиан Харькова
Меридиан Полтавы
Меридиан Киева
Меридиан Одессы
Меридиан Кишинева
Меридиан Бухареста
Меридиан Варшавы
Меридиан Вены
Меридиан Будапешта
Меридиан Праги
Меридиан Берлина
Меридиан Гамбурга
Меридиан Ганновера
Меридиан Кёльна
Меридиан Франкфурта
Меридиан Мюнхена
Меридиан Штутгарта
Меридиан Парижа
Меридиан Лиона
Меридиан Марселя
Меридиан Бордо
Меридиан Нантов
Меридиан Лондона
Меридиан Ливерпуля
Меридиан Манчестера
Меридиан Шеффилда
Меридиан Ньюкасла
Меридиан Эдинбурга
Меридиан Дублина
Меридиан Корка
Меридиан Лиссабона
Меридиан Порто
Меридиан Мадрида
Меридиан Барселоны
Меридиан Валенсии
Меридиан Севильи
Меридиан Малаги
Меридиан Гибралтара
Меридиан Тангера
Меридиан Марракеша
Меридиан Феса
Меридиан Рабата
Меридиан Касабланки
Меридиан Алжира
Меридиан Оранна
Меридиан Тунисса
Меридиан Триполи
Меридиан Бенгази
Меридиан Каира
Меридиан Александрии
Меридиан Порт-Саида
Меридиан Суэца
Меридиан Иерусалима
Меридиан Дамаска
Меридиан Бейрута
Меридиан Тегерана
Меридиан Багдада
Меридиан Басры

Библиотека "Руниверс"

Библиотека "Руниверс"

Библиотека "Руниверс"

Библиотека "Руниверс"

Библиотека "Руниверс"

Библиотека "Руниверс"

Библиотека "Руниверс"

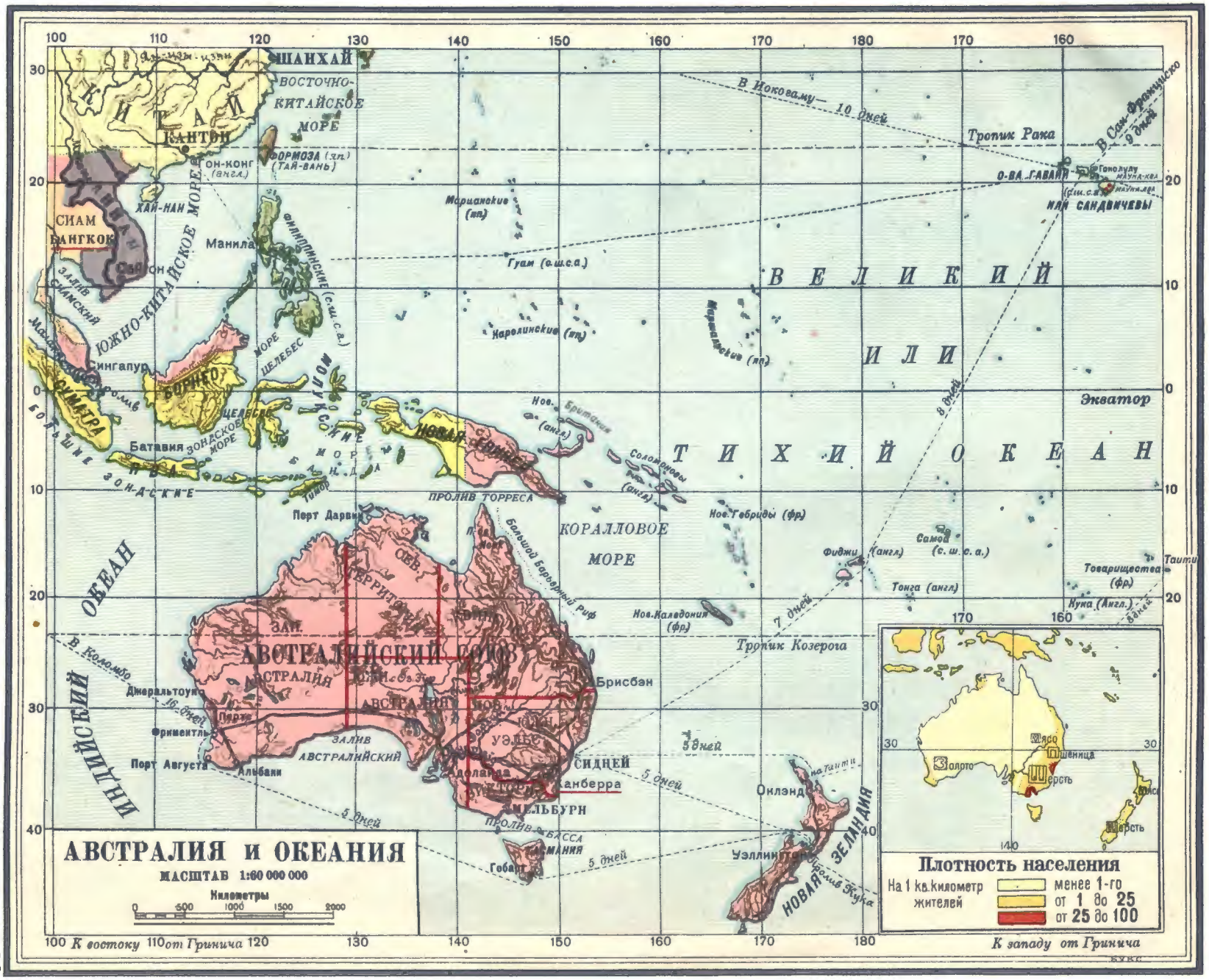
АВСТРАЛИЯ и ОКЕАНИЯ
МАСШТАБ 1:60 000 000
Километры
0 500 1000 1500 2000
Плотность населения
На 1 кв. километр жителей
менее 1-го
от 1 до 25
от 25 до 100
К востоку от Гринича
К западу от Гринича
ВЕЛИКИЙ ИЛИ ТИХИЙ ОКЕАН
ИНДИЙСКИЙ ОКЕАН
АВСТРАЛИЙСКИЙ СОЮЗ
КИТАЙ
ШАНХАЙ
КАНТОН
ВОСТОЧНО-КИТАЙСКОЕ МОРЕ
ЮЖНО-КИТАЙСКОЕ МОРЕ
ФОРМОЗА (яп.) (ТАЙ-ВАНЬ)
ГОН-КОНГ (англ.)
ХАЙ-НАН
СИАМ
БАНГКОК
Манила
ФИЛИППИНСКИЕ (с.ш.с.а.)
Сингапур
БОРНЕО
СУМАТРА
Батавия
ЗОНДСКИЕ ОСТРОВА
ЗОНДСКОЕ МОРЕ
ЦЕЛЕБЕС
МОРЕ ЦЕЛЕБЕС
Тимор
Перт Дарвин
ПРОЛИВ ТОРРЕСА
Большой Барьерный риф
КОРАЛЛОВОЕ МОРЕ
Новая Гвинея
Новая Британия (англ.)
Соломоновы (англ.)
Новые Гебриды (фр.)
Фиджи (англ.)
Самоа (с.ш.с.а.)
Тонга (англ.)
Новая Каледония (фр.)
Товарищества (фр.)
Таити
Кука (Англ.)
Тропик Рака
Тропик Козерога
Экватор
О-ВА ГАВАЙИ
Гонолулу
Мауна-Кеа
Мауна-Лоа
(с.ш.с.а.)
ОСТРОВА САНДВИЧЕВЫ
Марианские (яп.)
Гуам (с.ш.с.а.)
Каролинские (яп.)
Маршалловы (яп.)
В Иокогаму — 10 дней
В Сан-Франциско 9 дней
8 дней
7 дней
5 дней
В Коломбо 16 дней
Джеральтоуна
Фриментль
Перт
Порт Августа
Альбани
ЗАЛИВ АВСТРАЛИЙСКИЙ
ЗАП. АВСТРАЛИЯ
ЮЖ. АВСТРАЛИЯ
ЗАП. ТЕРРИТОРИЯ
СЕВ. ТЕРРИТОРИЯ
ВИКТОРИЯ
НОВ. ЮЖ. УЭЛЬС
Брисбан
СИДНЕЙ
Канберра
МЕЛЬБУРН
ПРОЛИВ БАСС
ТАСМАНИЯ
Гобарт
Оклэнд
Уэллингтон
НОВАЯ ЗЕЛАНДИЯ
ПРОЛИВ ЖУКА
Мясо
Пшеница
Золото
Шерсть

СЕВЕРНОЕ ПОЛЯРНОЕ МОРЕ
ШПИЦБЕРГЕН
ГРЕНЛАНДИЯ
ЗАЛИВ ГУДЗОНА
ЛАБРАДОР
Сев. Полярный круг
Юж. Полярный круг
Экватор
Тропик Рака
Тропик Козерога
Лондон — Мурманск 1800 миль
Ливерпуль 3000 миль
Ливерпуль 2625 миль
Ливерпуль 3040 миль
Ливерпуль 4530 миль
Лондон 6370 миль
Лондон — Кейптаун 6799 миль
Кейптаун — Гобарт 3480 миль
Уэллингтон — Рио-де-Жанейро 6883 миль
Окленд — Панама 6690 миль
Мемориальная граница времени
СССР
МОНГОЛИЯ
КИТАЙ
ОХОТСКОЕ МОРЕ
МОРЕ БЕРИНГА
КАРСКОЕ МОРЕ
МОРЕ БАРЕНЦА
ВЕЛИКИЙ ИЛИ ТИХИЙ ОКЕАН
ИНДИЙСКИЙ ОКЕАН
АВСТРАЛИЙСКИЙ СОЮЗ
СОЕДИНЕННЫЕ ШТАТЫ
АЛЯСКА
КАНАДА
БРАЗИЛИЯ
АРГЕНТИНА
ЧИЛИ
ЗАПАДНАЯ АФРИКА
ВОСТОЧНАЯ АФРИКА
ЮЖНАЯ АФРИКА
ЗАПАДНАЯ АВСТРАЛИЯ
ЮЖНАЯ АВСТРАЛИЯ
ВОСТОЧНАЯ АВСТРАЛИЯ
Ю. Георгия (Англ.)
Стенли
Фолькланд (Англ.)
Мыс Горн
Пунта-Аренас
Ушуайя
Рио-Гранде
Монтевидео
Буэнос-Айрес
Сант-Яго
Вальпараисо
Пуэрто-Монт
Бахия-Бланка
Антофагаста
Асуансьон
Рио-де-Жанейро
Сантаканарионо
Лоренцо-Маркес
Дурбан
Кэптоун (Вальтадт)
Порт-Елизаветы
Свакопмунд
Бенгуэла
Монровия
Дакар
С. Луи
Гибралтар
Тунис
Триполи
Каир
Суэц
Порт-Саид
Дамиетта
Измаилия
Аравийская пустыня
Соленое озеро
Мекка
Аден
Адис-Абеба
Хартум
Александрия
Константинополь
Одесса
Ростов
Астрахань
Оренбург
Семипалатинск
Ташкент
Бухара
Тегеран
Багдад
Бомбей
Калькутта
Карачи
Рангун
Сайгон
Бангкок
Батавия
Сингапур
Манила
Гонконг
Кантон
Шанхай
Пекин
Владивосток
Чита
Иркутск
Якутск
Охотск
Петропавлов
Николаевск
Хакодате
Токио
Иокогама
Нагасаки
Сеул
Пусан
Шимоносеки
Новосибирск
Омск
Тюмень
Казань
Пермь
Москва
Киев
Одесса
Варшава
Берлин
Гамбург
Гаага
Брюссель
Лондон
Дублин
Ливерпуль
Лиссабон
Мадрид
Марсель
Рим
Неаполь
Афины
Стокгольм
Христиания
Гельсингфорс
Копенгаген
Рейкьявик
Исландия
Годхавн
Упернивик
Гренландия
Мурманск
Архангельск
Порт Находка
Усть-Енисейский порт
Новосибирские о-ва
Земля Франгеля
Аляска
Ситка
Порт Руперта
Эдмонтон
Порт-Нельсон
Виннипег
Монреаль
Квебек
Галифакс
Нью-Фаундленд
Нью-Йорк
Филадельфия
Вашингтон
Чикаго
Денвер
Сан-Луис
Лос-Анжелос
Эль Пасо
Сан-Франциско
Портленд
Ванкувер
Виктория
Гавана
Мексико
Веракрус
Сальина-Крус
Панама
Порто Рико
Гаити
Куба
Ямайка
Каракас
Джорджтоун
Парамарибо
Кайенна
Белем
Пернамбуко
Байа
Рио-де-Жанейро
Лима
Кальяо
Гуаякиль
Галапагосские о-ва
Сандвичевы о-ва (С.Ш.С.А.)
Гонолулу
Маршальские о-ва (Яп.)
Каролинские о-ва (Яп.)
Марианские (Яп.)
Гуам (С.Ш.С.А.)
Самоа (С.Ш.С.А.)
Таити (Фр.)
Маркизские (Фр.)
Туамоту (Фр.)
Соломоновы о-ва (Англ.)
Новые Гебриды
Фиджи (Англ.)
Тонга (Англ.)
Острова Кука (Англ.)
Новая Зеландия
Веллингтон
Крайстчерч
Дунедин
Тасмания
Гобарт
Мельбурн
Сидней
Брисбен
Тауновсвиль
Аделадда
Альбанк
Перт
Порт Дарвин
Батавия
Сингапур
Коломбо
Бомбей
Калькутта
Рангун
Сайгон
Бангкок

Библиотека "Руниверс"

ГЛАВНЕЙШИЕ ГОРОДА МИРА

Название	Количество жителей (в тыс.)	Название	Количество жителей (в тыс.)
Нью-Йорк (с пригородами)	9 300	Сан-Луи (США)	839
Лондон »	7 850	Балтимора (США)	818
Париж »	4 765	Брюссель (Бельгия)	809
Берлин »	4 217	Константинополь (Турция)	800
Чикаго (США) »	3 650	Тянь-Цзинь (Китай)	800
Москва (1930 г.)	**2 412**	Мадрид (Испания)	800
Осака (Япония)	2 115	Бостон (США)	793
Филадельфия (США)	2 036	Лос-Анжелос (США)	772
Вена (Австрия)	2 001	Манчестер (Англия)	756
Токио (Япония)	1 996	Барселона (Испания)	753
Буэнос-Айрес (Аргентина)	1 973	Амстердам (Голландия)	737
Ленинград (1930 г.)	**1 950**	Прага (Чехо-Словакия)	737
Рио-де Жанейро (Бразилия)	1 715	Копенгаген (Дания)	731
Шанхай (Китай)	1 000	Кельн (Германия)	724
Ханькоу (Китай)	1 581	Мюнхен (Германия)	697
Детройт (США)	1 335	Лейпциг (Германия)	690
Пейпин (Китай)	1 310	Киото (Япония)	680
Бомбей (Индия)	1 176	Питтсбург (США)	660
Гамбург (Германия)	1 116	Марсель (Франция)	652
Сидней (Австралия)	1 071	Кобе (Япония)	644
Каир (Египет)	1 060	Сан-Франциско (США)	630
Глазго (Англия)	1 060	Дрезден (Германия)	629
Варшава (Польша)	1 035	Мексико (Мексика)	615
Кантон (Китай)	1 000	Роттердам (Голландия)	574
Кливлэнд (США)	985	Сант-Яго (Чили)	574
Будапешт (Венгрия)	978	Александрия (Египет)	573
Бирмингам (Англия)	968	Лион (Франция)	571
Неаполь (Италия)	966	Турин (Италия)	570
Хань-Чжоу (Китай)	950	Бреславль (Германия)	564
Мельбурн (Австралия)	944	Гавана (Куба)	563
Милан (Италия)	941	Торонто (Канада)	557
Монреаль (Канада)	908	Буффало (США)	550
Калькутта (Индия)	908	Вашингтон (США)	540
Сан-Паоло (Бразилия)	907	Мадрас (Индия)	527
Ливерпуль (Англия)	872	Иокогама (Япония)	519
Рим (Италия)	867	Киев (СССР)	514

Библиотека "Руниверс"

Библиотека "Руниверс"

Библиотека "Руниверс"